

Veřejné projednání

ITIKA^o

(Integrované územní investice Karlovarské aglomerace)

20. 4. 2022 / Lidový dům Stará Role 14:00 hodin

Podstata integrovaných nástrojů

ITI (integrované teritoriální investice) jsou nástrojem realizace územní dimenze v metropolitních aglomeracích celostátního významu. Jedná se o nový nástroj uplatnění integrovaného přístupu s využitím Evropských strukturálních a investičních fondů, který je realizován na základě zpracované a schválené integrované strategie.

Strategie respektuje popis problémových oblastí v Dohodě o partnerství a intervenční strategii programů a vychází ze specifik a potenciálu řešeného území.

ITI navazuje na IPRÚ – tedy nástroj předchozího programového období.



Vymezené území ITIKA°

Území ITIKA° bylo metodicky vymezeno Ministerstvem pro místní rozvoj. Území tvoří 33 měst a obcí, ve 3 správních obvodech ORP (Karlovy Vary, Ostrov, Sokolov).

Vymezené území zahrnuje 24 % obcí a měst Karlovarského kraje o rozloze 610 km² a čítá cca 139 000 obyvatel, což představuje 47 % obyvatel kraje.

Seznam obcí a veškeré informace o strategii jsou k dispozici na webu <https://kvprojekty.cz/cs/integrované-územní-investice-karlovarske-aglomerace>



Tým ITIKA°



Garant ITIKA°

Mgr. Tomáš Trtek, 1. náměstek primátorky MMKV

Ing. Pavlína Stracheová, vedoucí odboru strategií a dotací MMKV

Manažerka ITIKA°

Ing. Blanka Heroutová

Externí poradci

Ing. Vladimír Tůma

Ing. Jana Michková

Zpracovatel

SPF Group s.r.o.

Grafik

Karel Hemza



Dokument strategie ITIKA°

Část A - Analytická
30. 9. 2020

I. Popis aglomerace
II. Analytická část

Část B - Koncepční
30. 6. 2021

III. Strategická část
IV. Implementační část
V. Přílohy

Strategie slouží jako podklad pro umožnění čerpání části finanční podpory, vymezené pro integrované nástroje.



Proces schvalování dokumentu ITIKA^o

- Rada města 7. 6. 2022
- Zastupitelstvo města 21. 6. 2022
- MMR červenec 2022



Část A dokumentu ITIKA^o

Popis území

- metoda vymezení Karlovarské aglomerace
- popis území Karlovarské aglomerace
- koncepční dokumenty území Karlovarské aglomerace

Analytická část

- situační analýza
- analýza problémů, rozvojových potřeb a potenciálu
- analýza stakeholderů



Část B dokumentu ITIKA°

- | | |
|--------------------|---|
| Strategická část | <ul style="list-style-type: none">- strategický rámec- strategické cíle- vazba na strategické dokumenty- integrované rysy strategie- indikativní seznam typových řešení |
| Implementační část | <ul style="list-style-type: none">- řízení strategie- monitoring a evaluace |
| Přílohy | <ul style="list-style-type: none">- seznam obcí- mapa Karlovarské aglomerace- transparentnost |



Strategický rámec – filozofie strategie

REhabilitovaný REgion

Perspektivní a prosperující aglomerace, využívající svých hodnot a atraktivit pro budování přívětivého prostoru pro život.

„Karlovarská aglomerace se hlásí o slovo“



Základní struktura Isg ITIKA^o

Strategické cíle

Specifické cíle

Opatření



Strategické cíle ITIKA^o

- A** Reaktibilita
- B** Revitalizace
- C** Revalvace
- D** Regenerace
- E** Renesance



REAKTIBILITA

A

- A.1** Vzdělání občané a kvalitní pracovní síla
- A.2** Aktivní bytová politika
- A.3** Důstojný život pro každého
- A.4** SMART aglomerace

Kompetence pro 21. století

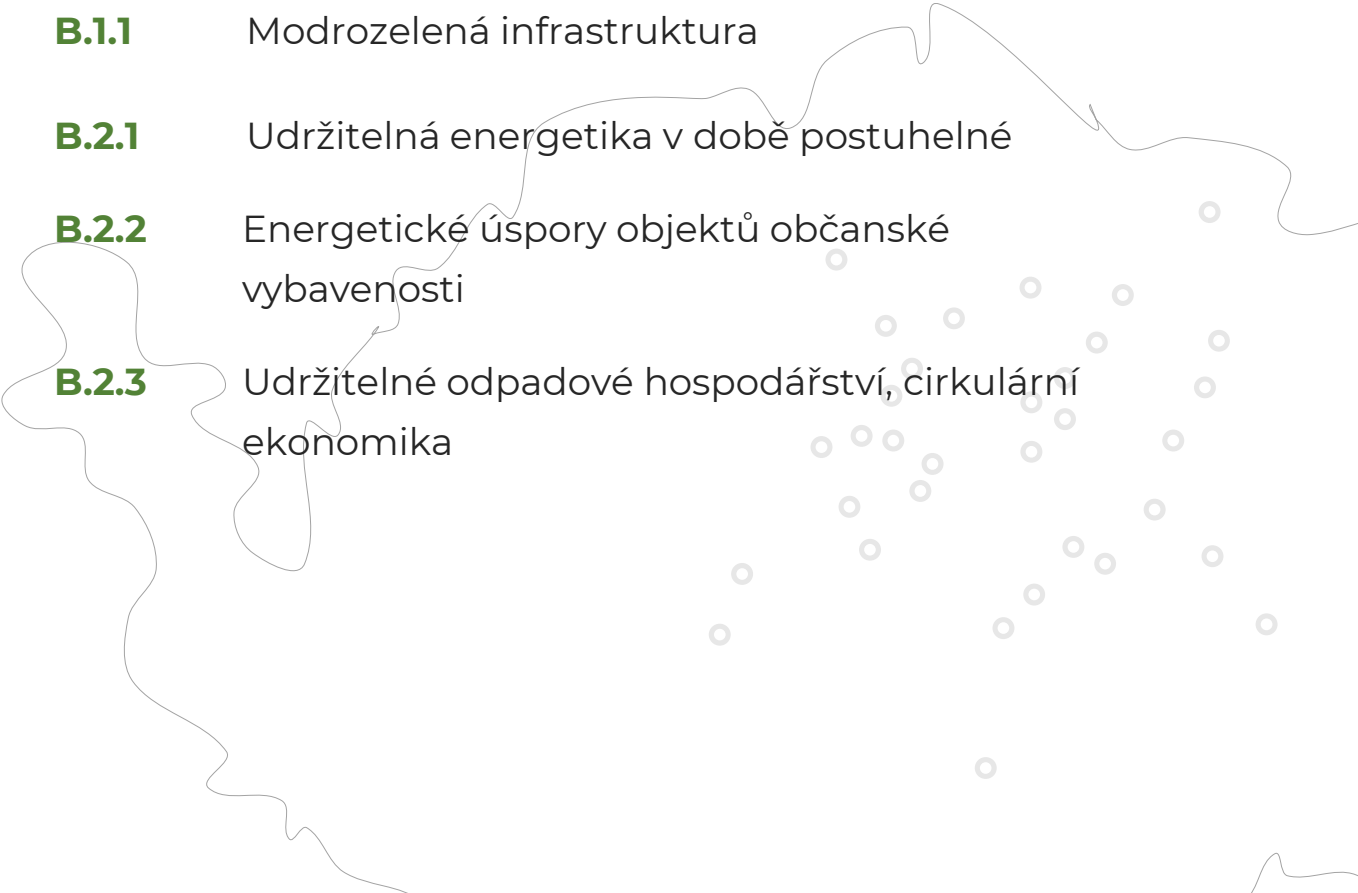
- A.1.1** Rozvoj vzdělávání
 - A.1.2** Rozvoj celoživotního vzdělávání
 - A.1.3** Rozvoj v oblasti vědy, výzkumu a inovací
 - A.2.1** Dostupné obecní byty
 - A.2.2** Sociální bydlení
 - A.3.1** Kvalitní infrastruktura a služby pro seniory a znevýhodněné
 - A.3.2** Sociální stabilita
 - A.4.1** E-slужby
 - A.4.2** SMART řešení
- 

REVITALIZACE

B

- B.1** Funkční ekosystém
- B.2** Udržitelná energetika a odpadové hospodářství

Krajina, přírodní hodnoty, udržitelnost, energetika

- B.1.1** Modrozelená infrastruktura
 - B.2.1** Udržitelná energetika v době postuhelné
 - B.2.2** Energetické úspory objektů občanské vybavenosti
 - B.2.3** Udržitelné odpadové hospodářství, cirkulární ekonomika
- 

REVALVACE

Lázeňství, kulturní dědictví, cestovní ruch

C

C.1 Lázeňské centrum Evropy
a jeho zázemí

C.1.1 Zhodnocené kulturní dědictví



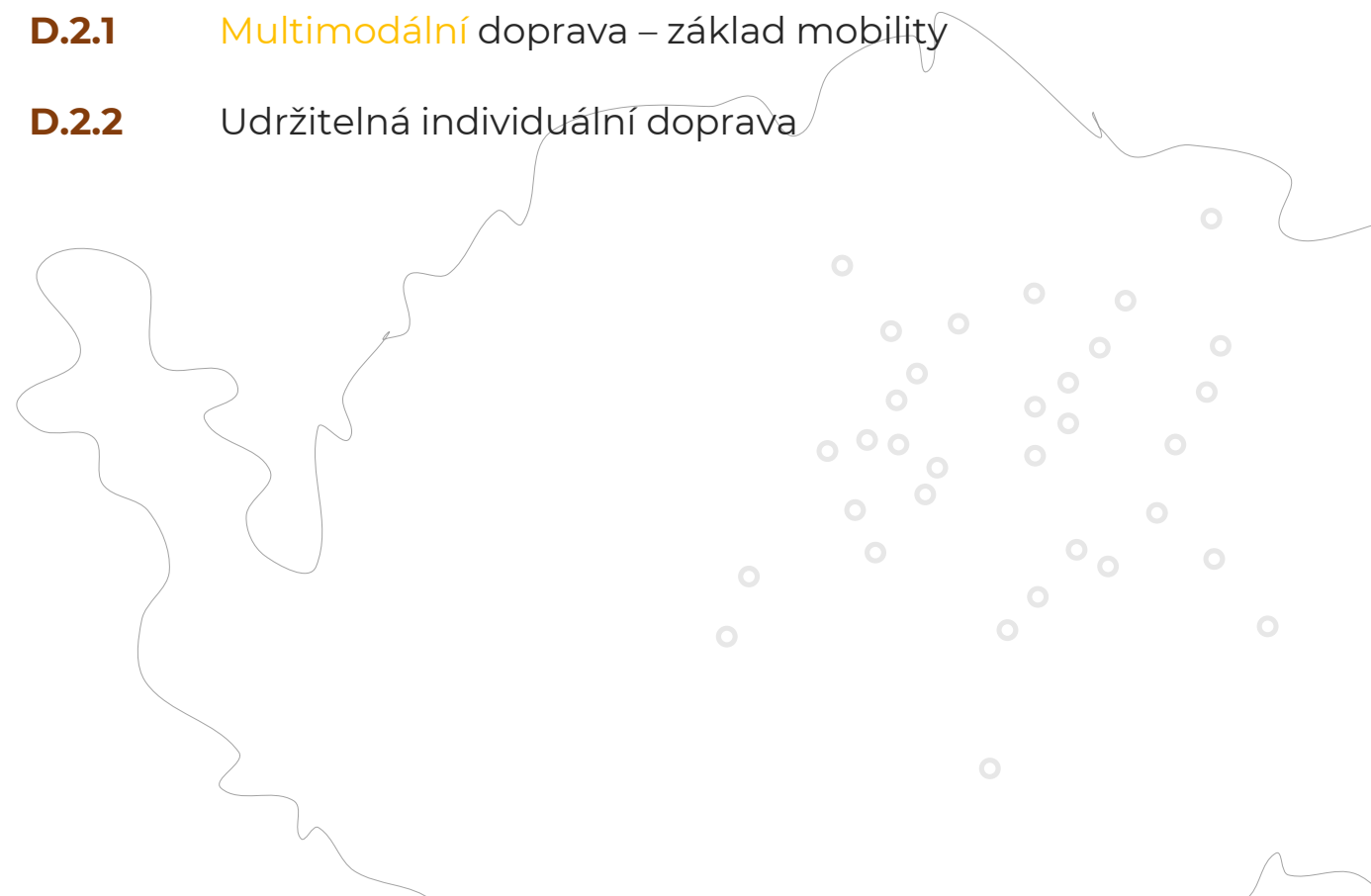
REGENERACE

D

- D.1** Prostředí sídel
- D.2** Prostupná a obslužená aglomerace

Funkční a krásné prostředí

- D.1.1** Urbanizovaná veřejná prostranství
- D.2.1** Multimodální doprava – základ mobility
- D.2.2** Udržitelná individuální doprava



RENESSANCE

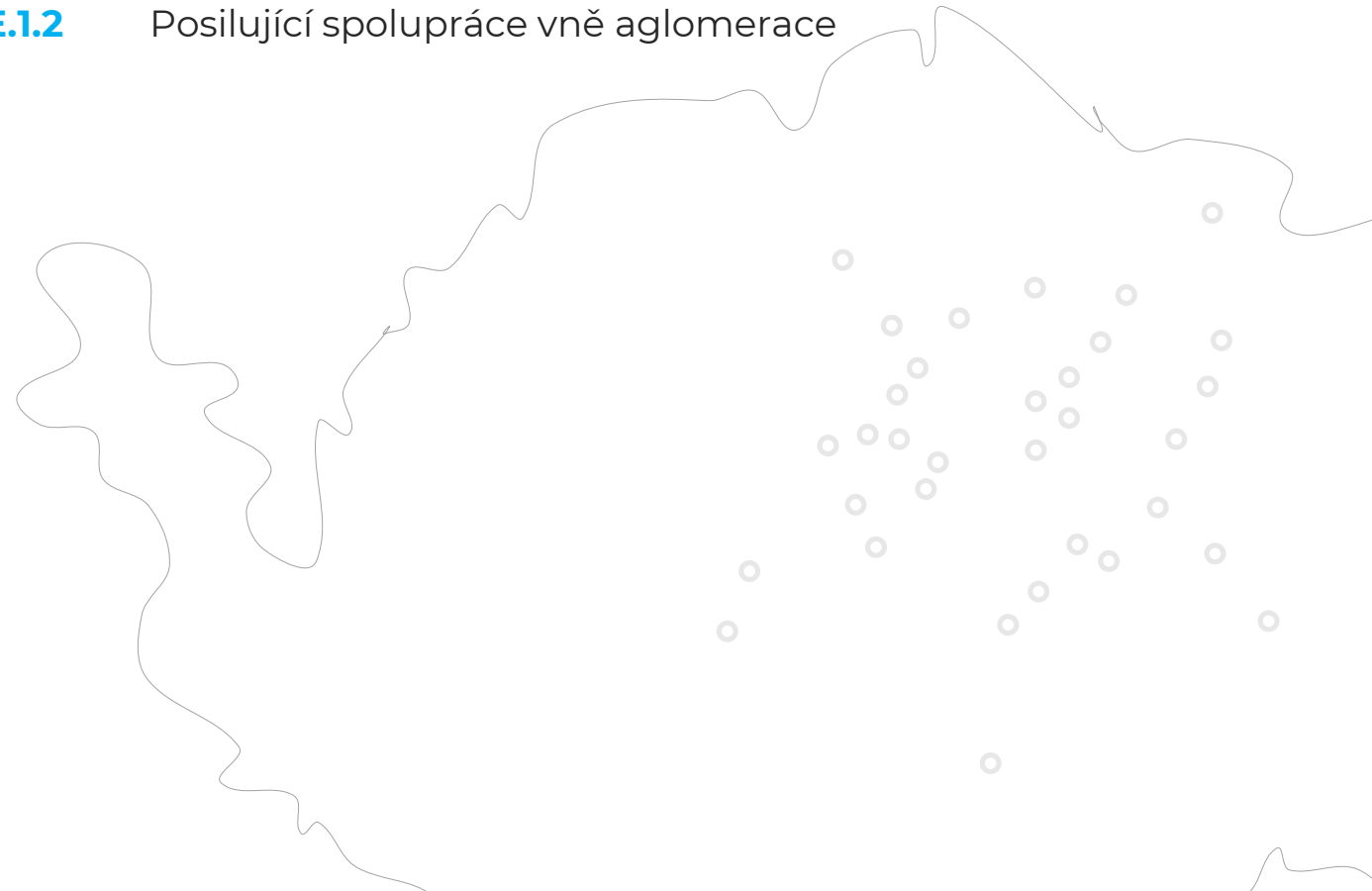
E

E.1 Rozvinutá spolupráce
a kvalitní koordinace

Naplňování vize

E.1.1 Provázaná aglomerace

E.1.2 Posilující spolupráce vně aglomerace



Podpora ITIKA°

Pro přípravu strategie ITIKA° bylo využito podpory MMR z OPTP.

Pro realizaci ITIKA° budou čerpány prostředky z ESI (strukturálních a investičních) fondů:

- **Evropský fond pro regionální rozvoj – pro rozvoj v regionech**
- **Evropský sociální fond – lidské zdroje**
- **Fond soudržnosti – životní prostředí a doprava**

Výše poskytovaných prostředků je závislá na podmínkách jednotlivých operačních programů.

KONEC

Děkujeme za pozornost

Tým **ITIKA**°